

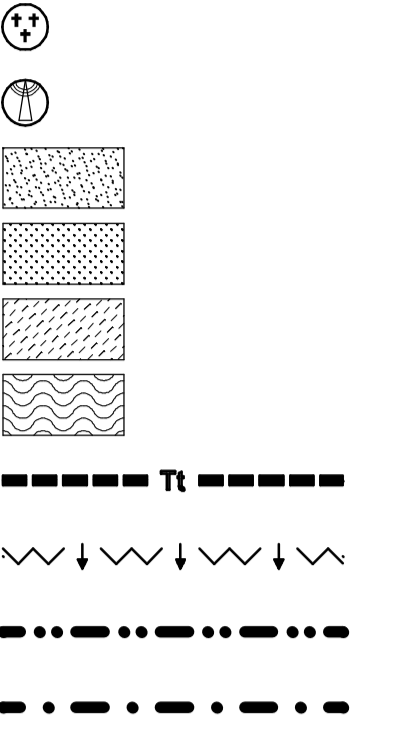
MURONY

TÁJRENDEZÉSI TERV
M = 1:10 000

JELMAGYARÁZAT :

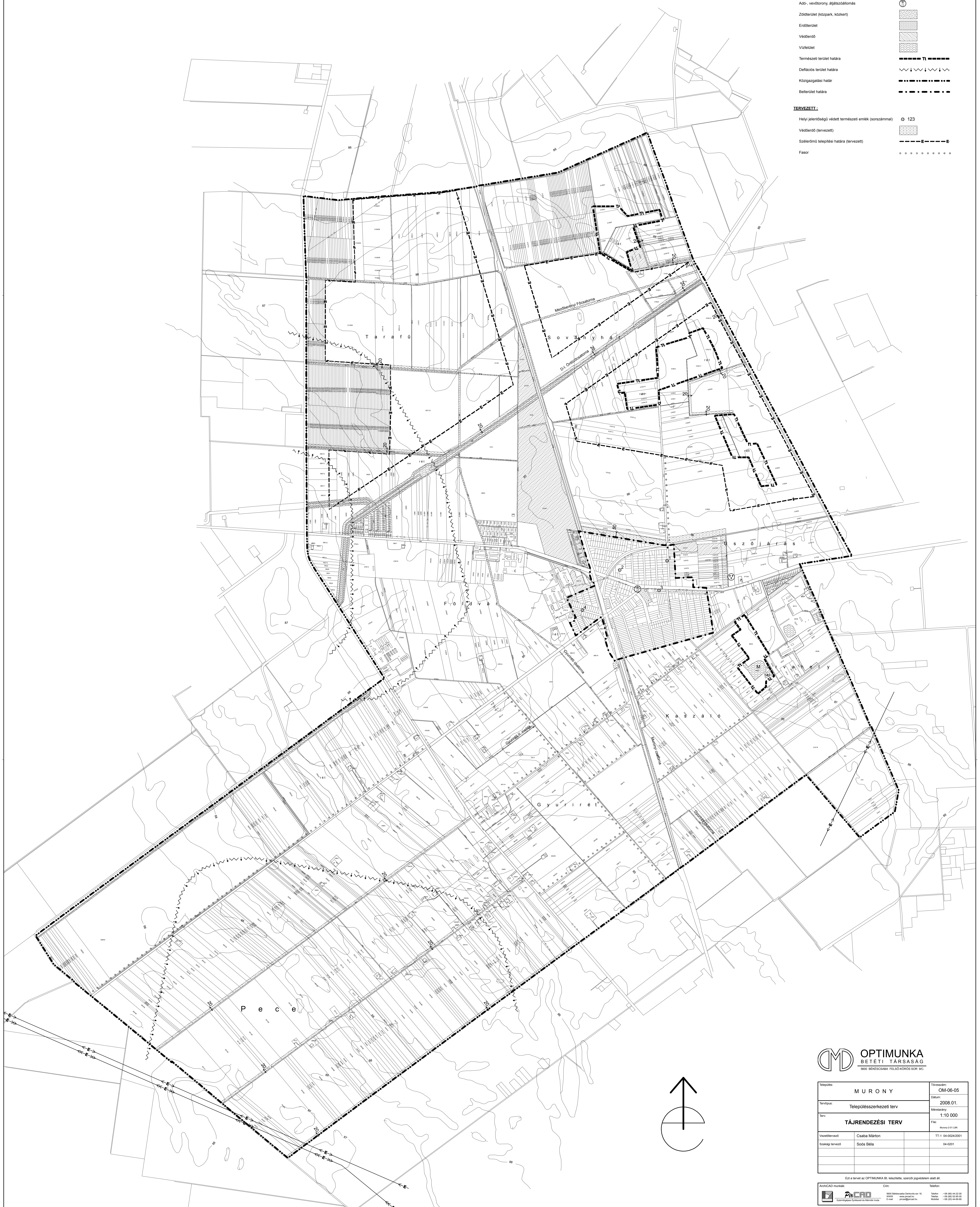
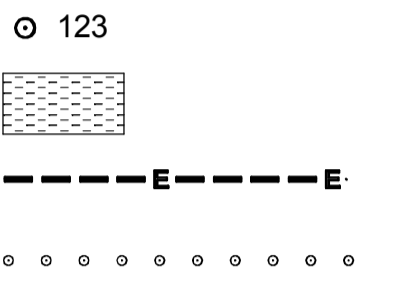
MEGLÉVŐ:

- Temető
- Adó-, vetőtorony, átjátszóállomás
- Zöldterület (közpark, közkert)
- Erdőterület
- Vedőerdő
- Vízfelület
- Természeti terület határa
- Deflációs terület határa
- Közigazgatási határ
- Beltérlet határa



TERVEZETT:

- Helyi jelentőségű védett természeti emék (sorszámmal)
- Vedőerdő (tervezett)
- Szélterelő telepítési határa (tervezett)
- Fasor



Tervező: MURONY		Tervezőszám: OM-06-05
Tervező: Településrendezési terv		Dátum: 2008.01.
Terv: TÁJRENDEZÉSI TERV		Méretarány: 1:10 000
Vezetőtervező: Csaba Márton		File: Murony_1:1000
Szakálytervező: Sós Béla		T1-1: 04-02/2007
		04-02/01

En a tervet az OPTIMUMKA Bt. készítette, szerző jogpótlóan azai a!

 AUTOCAD munkák Szakértője: Erdős Péter E-mail: p.erdos@optimumka.hu	Cím: 8600 Békéscsaba, Deák Ferenc utca 11. Telefon: +36 (30) 44 22 00 Fax: +36 (30) 44 22 01 Mobil: +36 (20) 44 49 40
---	---