











# MURONY

KÖZLEKEDÉSI, HÍRKÖZLÉSI TERV

M = 1:10 000

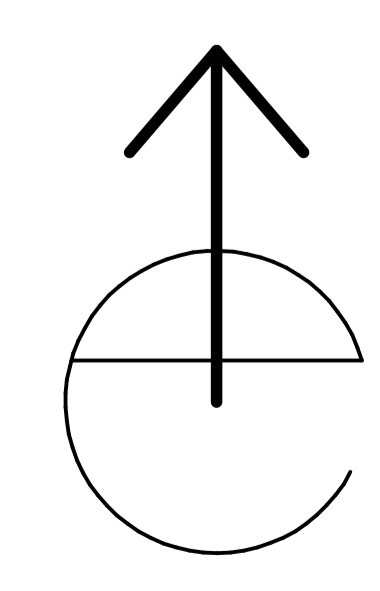
## JELMAGYARÁZAT :

### MEGLÉVŐ:

- Adó-, vezérlőny, átviteliállomás 
- Fontosabb szintbeni közúti csomópont 
- Szintbeni vasúti kereszteződés 
- Vasútállomás 
- Országos mellékút (összekötőt, bekötőt) 
- Helyi gyűjtőt 
- Mintakeresztmetszély helye (számozott) 
- Közigazgatási határ 
- Belterület határa 
- Közeledési út száma **4 6 4 2** 

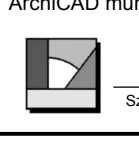
### TERVEZETT:

- Helyi gyűjtőt (tervezett) 
- Kerékpárforgalmi nyomvonal (tervezett) 



|                   |                              |                   |                 |
|-------------------|------------------------------|-------------------|-----------------|
| Tervező:          | MURONY                       | Tervezőszám:      | OM-06-05        |
| Tervező:          | Településrendezési terv      | Dátum:            | 2008.01.        |
| Terv:             | KÖZLEKEDÉSI, HÍRKÖZLÉSI TERV | Méretarány:       | 1:10 000        |
| Vezetőtervező:    | Csaba Márton                 | Féltérkép:        | TT-1_04-02/2007 |
| Iszterák tervező: | Skultéti Mihály              | Iszterák tervező: | 04-044-96       |

Et a tervet az OPTIMUNKA Bt. készítette, szerzői jogvédelem alatt áll.

 CAD  
 8600 Békéscsaba, Dózsa György út 11.  
 Tel: +36 (30) 44 22 00  
 Fax: +36 (30) 44 22 01  
 E-mail: opt@optimunka.hu