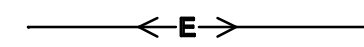





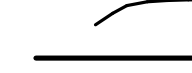
## JELMAGYARÁZAT :

- Kölekedési, közmű terület (M44)
- Védelmi erdőterület
- Általános mezőgazdasági terület
- Általános mezőgazdasági terület építési korlátozással
- Régészeti lelőhely (sorszámmal)
- Régészeti lelőhely határa
- Védőterület, védőtávolság, védősáv határa (tervezett)
- Kombinált vadátjáró, felüljáró (tervezett)
- Gyorsforgalmi út (tervezett)
- Helyi gyűjtőút (tervezett)
- Gyorsforgalmi út száma (tervezett)
- Villamos elosztóhálózat (120 - 400 kV)
- Villamos alaphálózat (400 kV - )
- Közigazgatási határ
- Belterület határa

### MEGTARTANDÓ



### TERVEZETT



## JÓVÁHAGYVA

a(z) ..... számú képviselőtestületi határozattal

P.H.



**OPTIMUNKA**  
BETÉTI TÁRSASÁG

5600 BÉKÉSCSABA FELSŐ-KÖRÖS SOR 9/C.

Készült az állami alapadatok felhasználásával

Település: <b>MURONY</b>		Törzsszám: <b>OM-16-08</b>
Tervtípus: <b>Településszerkezeti terv módosítás</b> Jóváhagyandó munkarésze, egyeztetési példány		Dátum: <b>2016.09.</b>
Terv: <b>TELEPÜLÉSSZERKEZETI TERV</b>		Méretarány: <b>1:10 000</b>
Vezetőtervező	Csaba Márton	File: Murony M44-01.lbk
Tervező munkatársa	Csaba Zsolt	TT-1 04-0024
		04-0199

Ezt a tervet az OPTIMUNKA Bt. készítette, szerzői jogvédelem alatt áll.

ArchiCAD munkák:	Cím:	Telefon:
	5600 Békéscsaba Derkovits sor 16.	Telefon : +36 (66) 44-22-00
Számítógépes Építészeti és Mérnöki Iroda	WWW : www.pircad.hu	Telefax : +36 (66) 52-95-00
	E-mail : pircad@pircad.hu	Mobilel : +36 (20) 44-69-80